

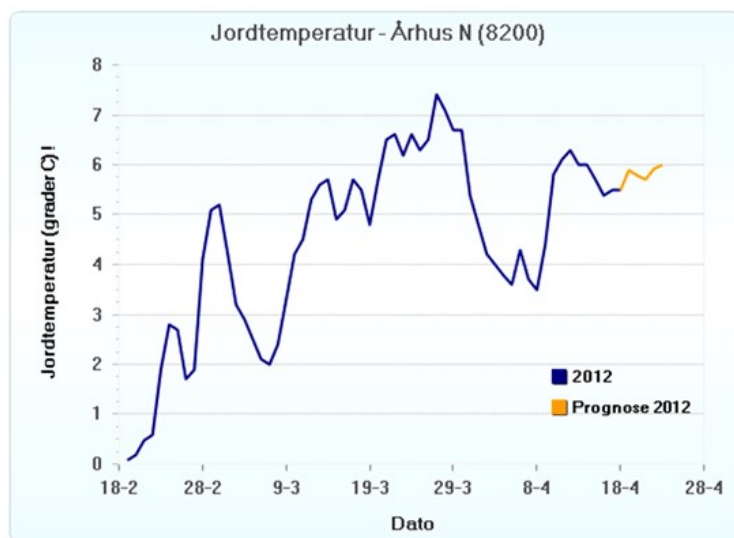
Hjem > Landdistriktsmidler > 2012 > Dyrkningsprocesser i foder > **Jordtemperatur - målinger**

Jordtemperatur - målinger

Jordtemperaturen er døgngennemsnittet målt i 10 cm's dybde på en række målestationer. Det danner grundlag for at få vist jordtemperatur og en prognose for de enkelte postnr.

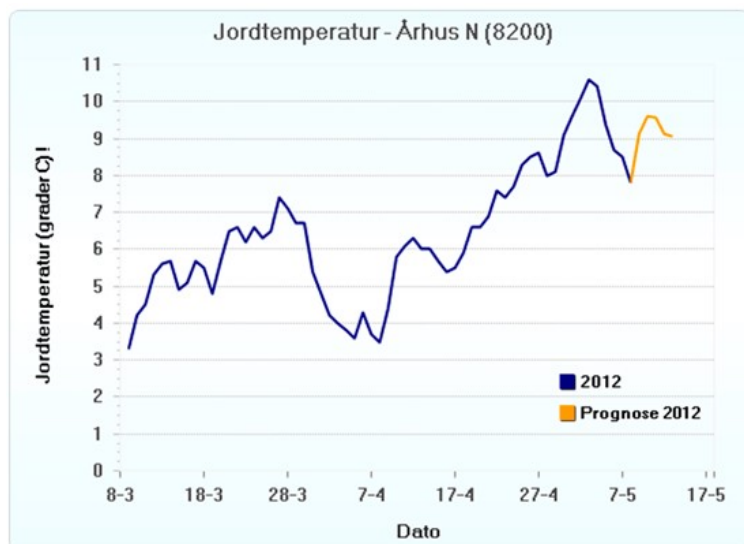
Du kan se jordtemperaturen for dit eget område ved at vælge postnr. under figuren.

Eksempel på prognose den 4. april 2012:



Århus N (8200) Vis hele året

Eksempel på prognose den 8. maj 2012:



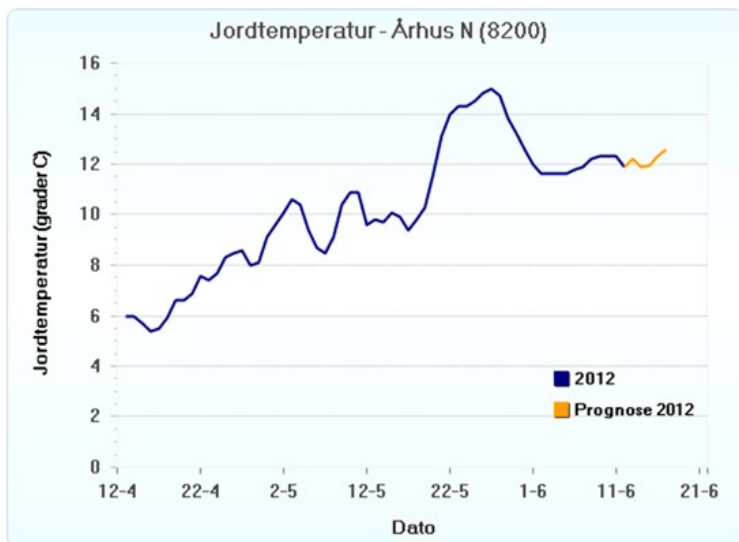
Århus N (8200) Vis hele året

Eksempel på prognose den 12. juni 2012:

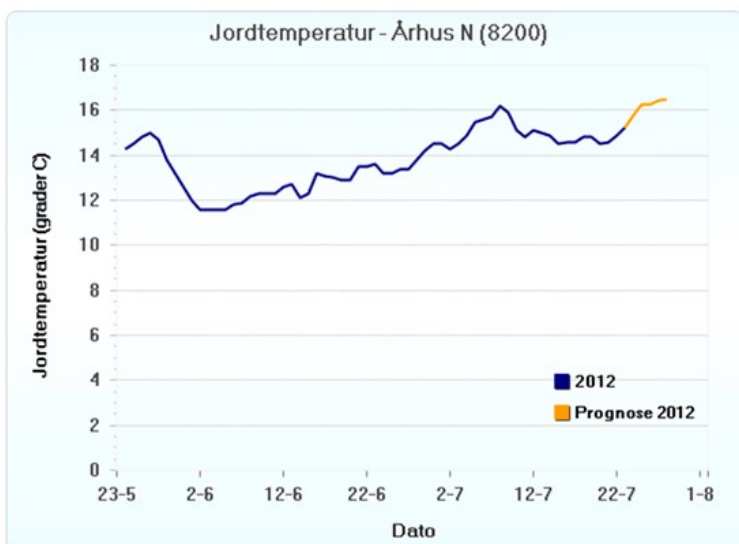
Promilleafgiftsfonden for landbrug



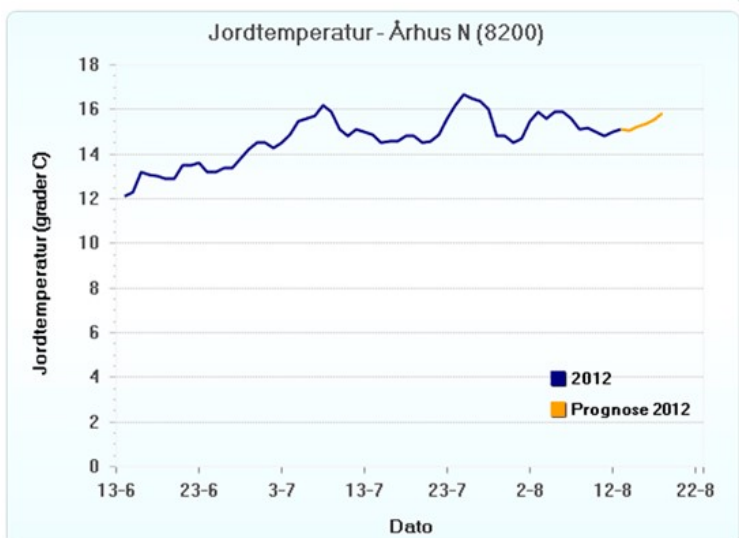
Den Europæiske Union ved Den Europæiske Fond for Udvikling af Landdistrikter og Ministeriet for Fødevarer, Landbrug og Fiskeri har deltaget i finansieringen af projektet.



Eksempel på prognose den 23. juli 2012:

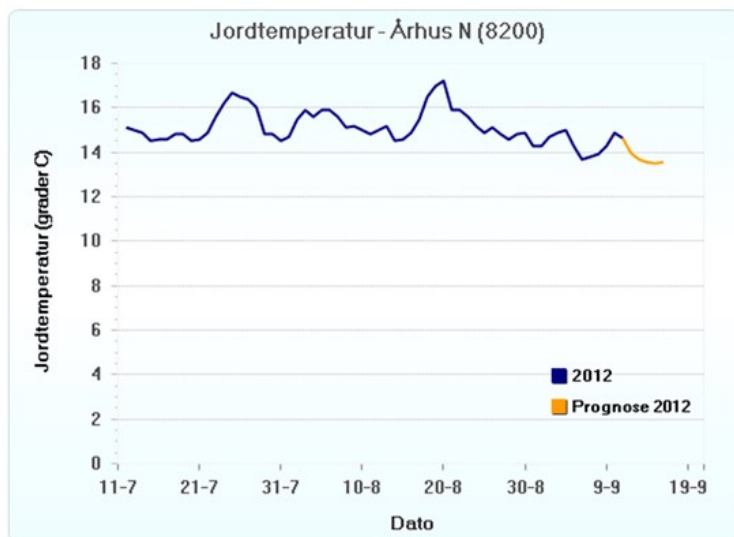


Eksempel på prognose den 13. august 2012:



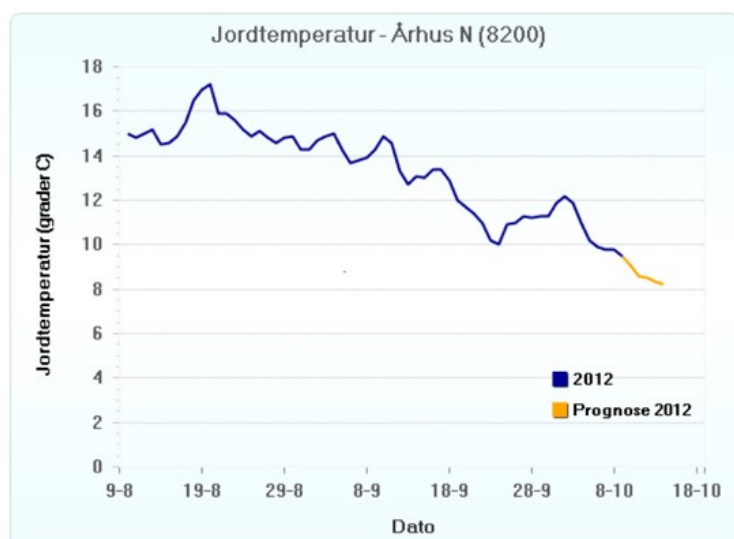
Århus N (8200) Vis hele året

Eksempel på prognose den 11. september 2012:



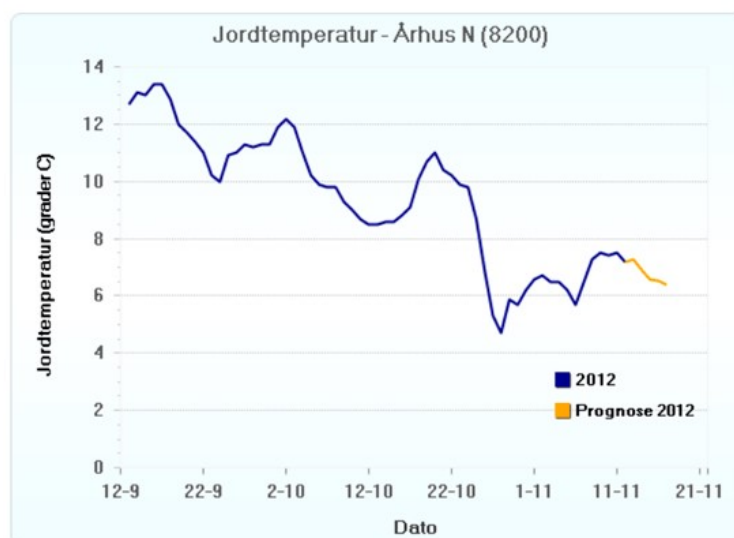
Århus N (8200) Vis hele året

Eksempel på prognose den 9. oktober 2012:



Århus N (8200) Vis hele året

Eksempel på prognose den 12. november 2012:



Århus N (8200) Vis hele året

